











Legende

-  Plangebietsgrenze
-  Landreitgrasflur (03210)
-  sonstiger ruderaler Pionier- und Halbtrockenrasen (03229)
-  Sandtrockenrasen (05121)
-  flächiges Laubgebüsch (071021)
-  Kiefernforst (08480)
-  z. B. 1  sonstiger Solitärbaum mit Nummerierung (07152)

	Datum	Name
Bearb.	10/2024	DI
Gez.	10/2024	KJ
Phase		
HS		NHN

Anlage 1 Biotopkarte
Bebauungsplan
"Wohnen am Sportplatz in Sallgast"
der Gemeinde Sallgast



ISP Ingenieurbüro Stadtplanung Diecke
 Am Schwarzgraben 13 - 04924 Bad Liebenwerda
 Telefon (035341) 150-60 - Fax (035341) 150-61
 www.isp-ball.de

Gefertigt:
Oktober 2024

Plan-Nr. 1

M 1 : 500