












Legende

-  Plangebietsgrenze
-  befestigte Flächen (12310)
-  Fahrwege (Sand) (12310)
-  Sportrasen (05163)
-  Kahlschlag (10113)
-  z.B. 3  Lind* o. es
-  Baum geschützt nach GehölzSchVO EE

	Datum	Name
Bearb.	08/2024	DI
Gez.	08/2024	KJ
Phase		
HS		NHN

Anlage 1 Biotop-/Bestandskarte
 Bebauungsplan "Gewerbebetrieb, Bahnhofstraße 2a"
 der Gemeinde Sallgast

 **ISP Ingenieurbüro Stadtplanung Diecke**
 Am Schwarzgraben 13 - 04924 Bad Liebenwerda
 Telefon (035341) 150-60 - Fax (035341) 150-61
 www.isp-bali.de

Gefertigt:
 August 2024

Plan-Nr. 1
 M 1 : 500